

LEYENDA

Límite de Fracción

Límite de Radio

Envoltorio de Localidades
(NO CENSAR Dentro)

Parajes: Nombres

Escuelas: N°

Localidades: Nombre

Viviendas Colectivas

Pavimento

Ripio

Suelo Selecc.

Tierra

Límite de Municipio

Parcelas Catastrales

Imagen Fondo:
OSM Standard / Google Satélite

DESCRIPCIÓN

01 02 03 04

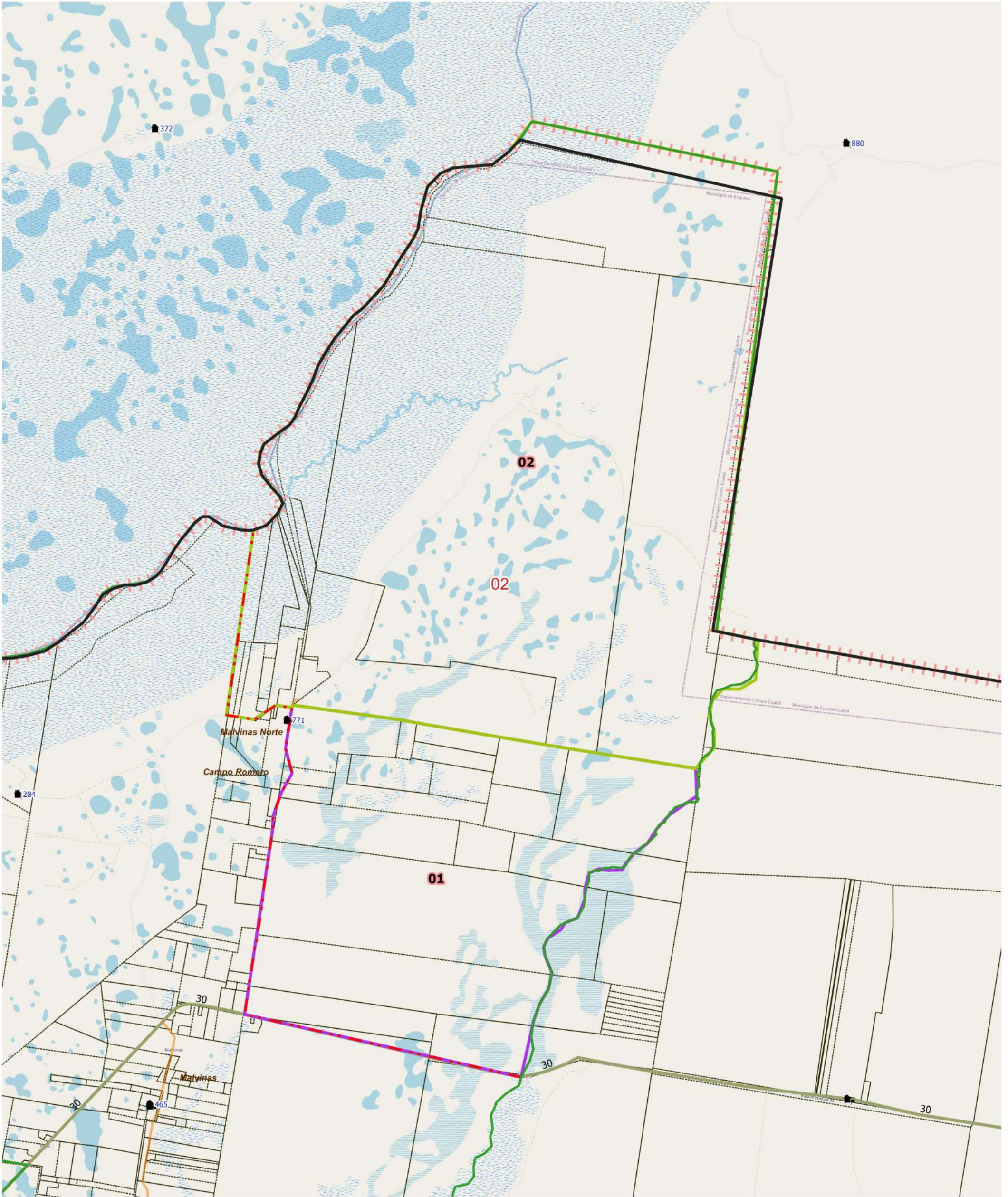


UBICACIÓN GEOGRÁFICA

Provincia: (18) CORRIENTES
Depto: (049) ESQUINA

Fracción: 01
Radio: 02

Escala 1:67300
POSGAR94 / Faja 6 - EPSG:22186
Fuente: DPE - INDEC
Elaborado por: DPE - INDEC
Coordinación del Sistema Geoestadístico
Fecha de Elaboración: 2022



LEYENDA

- | | | | | | | | |
|--------------------|--|----------------------|--------------|-----------|---------------|----------------------|---|
| Límite de Fracción | Envolverte de Localidades (NO CENSAR Dentro) | Parajes: Nombres | Escuelas: N° | Red Vial | Red Vial | Límite de Municipio | Imagen Fondo:
OSM Standard / Google Satélite |
| Límite de Radio | Localidades: Nombre | Viviendas Colectivas | | Pavimento | Suelo Selecc. | Parcelas Catastrales | |
| | | | | Ripio | Tierra | | |

DESCRIPCIÓN

01 02



UBICACIÓN GEOGRÁFICA

Provincia: (18) CORRIENTES

Depto: (049) ESQUINA

Fracción: 01

Radio: 03




LEYENDA

-  Límite de Departamento
-  Fracciones
-  Radio Urbano
-  Radio Rural o Mixto
-  Envolverte de Localidades (NO CENSAR Dentro)
-  Límite de Municipios
-  Parcelas Catastrales
- Parajes: Nombre
- Localidades: Nombres
-  Escuelas: N°
-  Viviendas Colectivas (RELEVAR)
- Red Vial
 -  Pavimento
 -  Ripio
 -  Suelo Seleccionado
 -  Tierra
- Imagen de Fondo: OSM Standard / Google Satélite

Escala 1:65500
POSGAR94 / Faja 6 - EPSG:22186

Fuente: DPE - INDEC
Elaborado por: DPE - INDEC
Coordinación del Sistema
Geoestadístico
Fecha de Elaboración: 2022

DESCRIPCIÓN

-  01
-  02
-  03
-  04
-  05
-  06
-  07
-  08
-  09
-  10

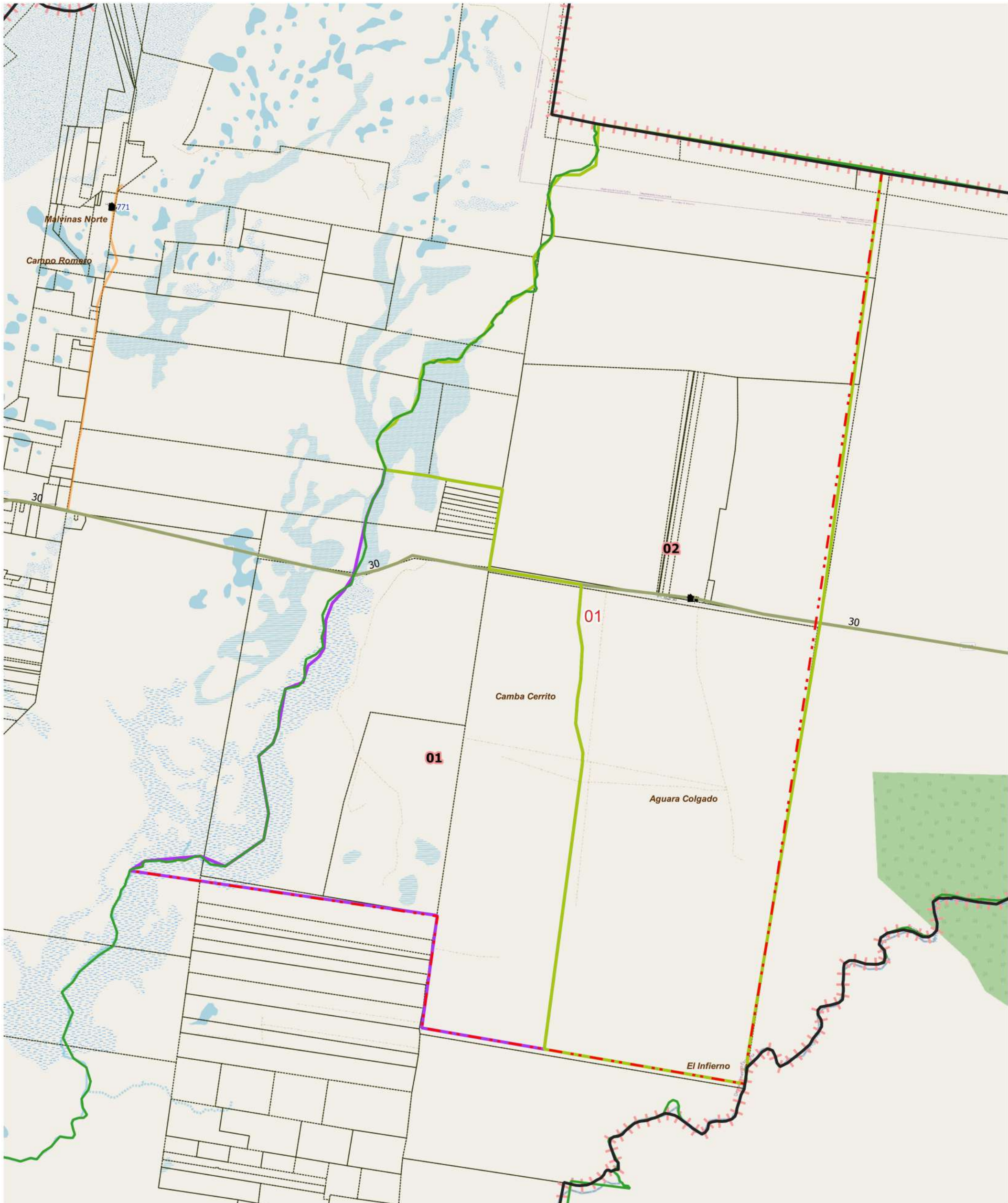


UBICACIÓN GEOGRÁFICA

Provincia: (18) CORRIENTES
Depto: (049) ESQUINA

Fracción: 02
Radio: 01

Escala 1:65500
POSGAR94 / Faja 6 - EPSG:22186
Fuente: DPE - INDEC
Elaborado por: DPE - INDEC
Coordinación del Sistema Geoestadístico
Fecha de Elaboración: 2022

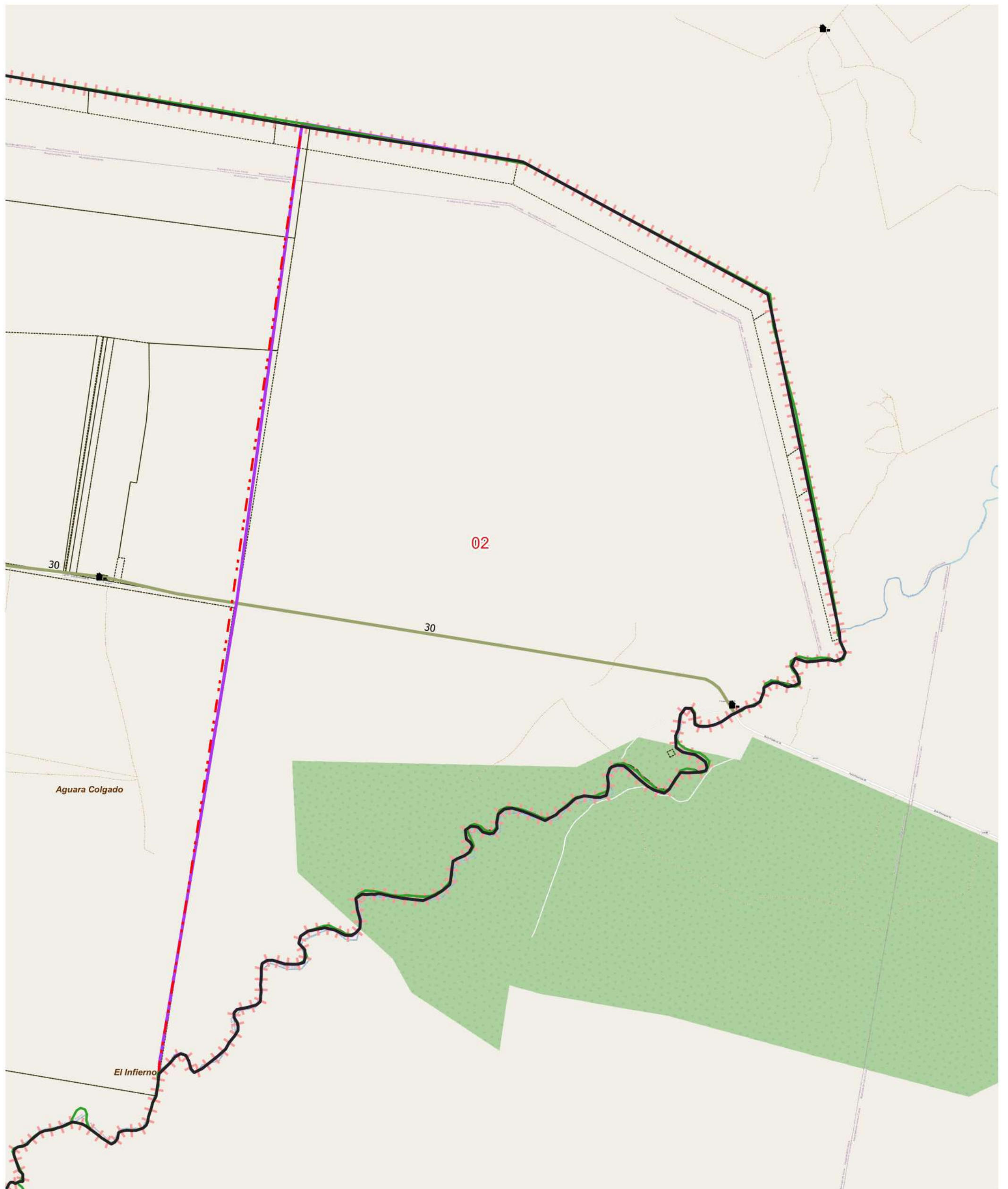


LEYENDA

- | | | | | | | | |
|--------------------|---|----------------------|--------------|---------------|----------|----------------------|---|
| Límite de Fracción | Envolvere de Localidades (NO CENSAR Dentro) | Parajes: Nombres | Escuelas: N° | Red Vial | Red Vial | Límite de Municipio | Imagen Fondo:
OSM Standard / Google Satélite |
| Límite de Radio | Localidades: Nombre | Viviendas Colectivas | Pavimento | Suelo Selecc. | Tierra | Parcelas Catastrales | |

DESCRIPCIÓN

01 02



LEYENDA		Parajes: Nombres		Escuelas: N°		Red Vial		Red Vial		Límite de Municipio		Imagen Fondo: OSM Standard / Google Satélite
	Límite de Fracción		Envolverte de Localidades (NO CENSAR Dentro)		N°		Pavimento		Suelo Selecc.		Límite de Municipio	
	Límite de Radio		Localidades: Nombre		Viviendas Colectivas		Ripio		Tierra		Parcelas Catastrales	

DESCRIPCIÓN

01

UBICACIÓN GEOGRÁFICA

Provincia: (18) CORRIENTES

Depto: (049) ESQUINA

Fracción: 02

Radio: 03

LEYENDA

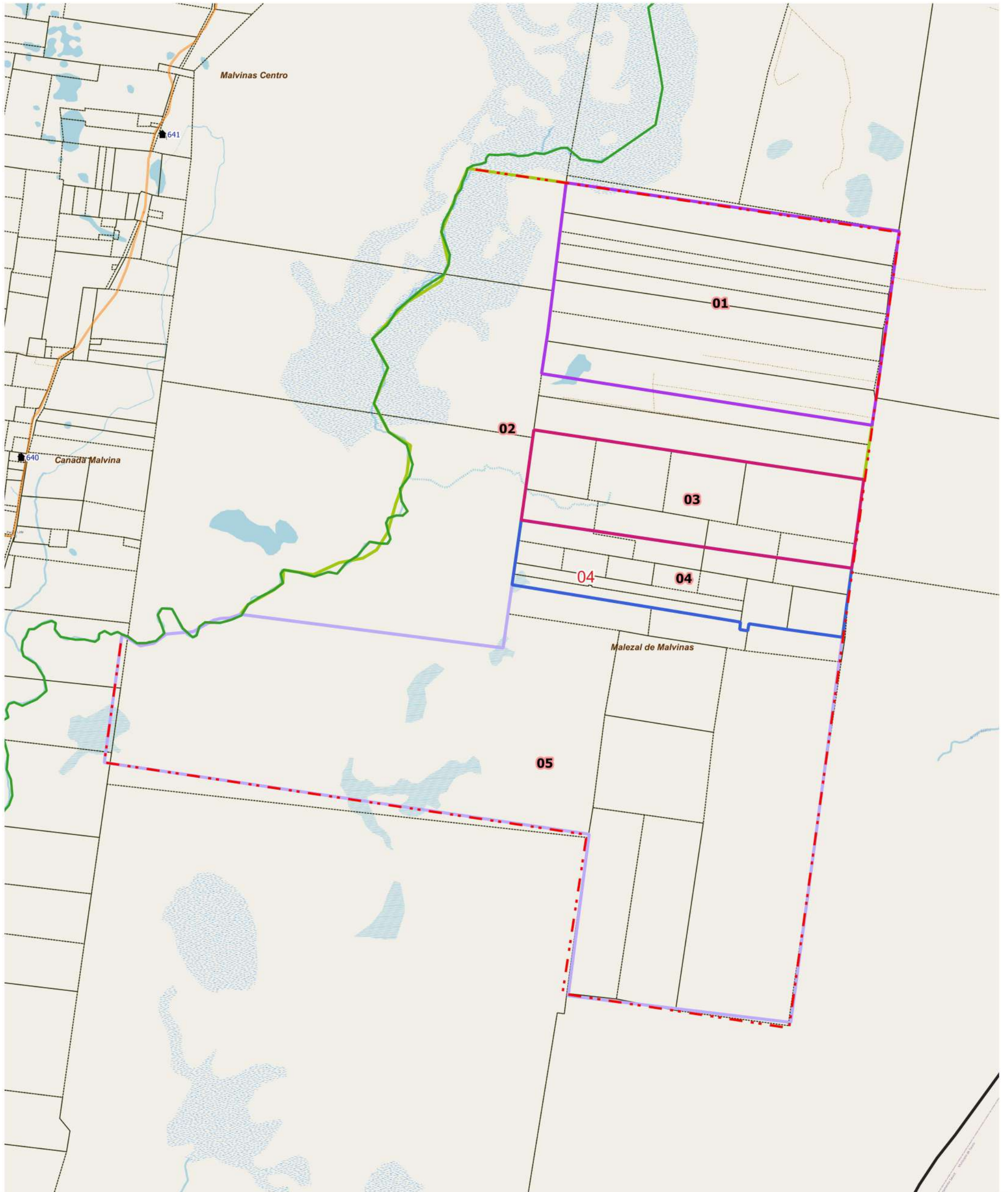
-  Límite de Departamento
-  Fracciones
-  Radio Urbano
-  Radio Rural o Mixto
-  Envolverte de Localidades (NO CENSAR Dentro)
-  Límite de Municipios
-  Parcelas Catastrales
- Parajes: Nombre
-  Localidades: Nombres
-  Escuelas: N°
-  Viviendas Colectivas (RELEVAR)
- Red Vial
-  Pavimento
-  Ripio
-  Suelo Seleccionado
-  Tierra
- Imagen de Fondo:
OSM Standard / Google Satélite

Escala 1:88800
POSGAR94 / Faja 6 - EPSG:22186

Fuente: DPE - INDEC
Elaborado por: DPE - INDEC
Coordinación del Sistema
Geoestadístico
Fecha de Elaboración: 2022

DESCRIPCIÓN

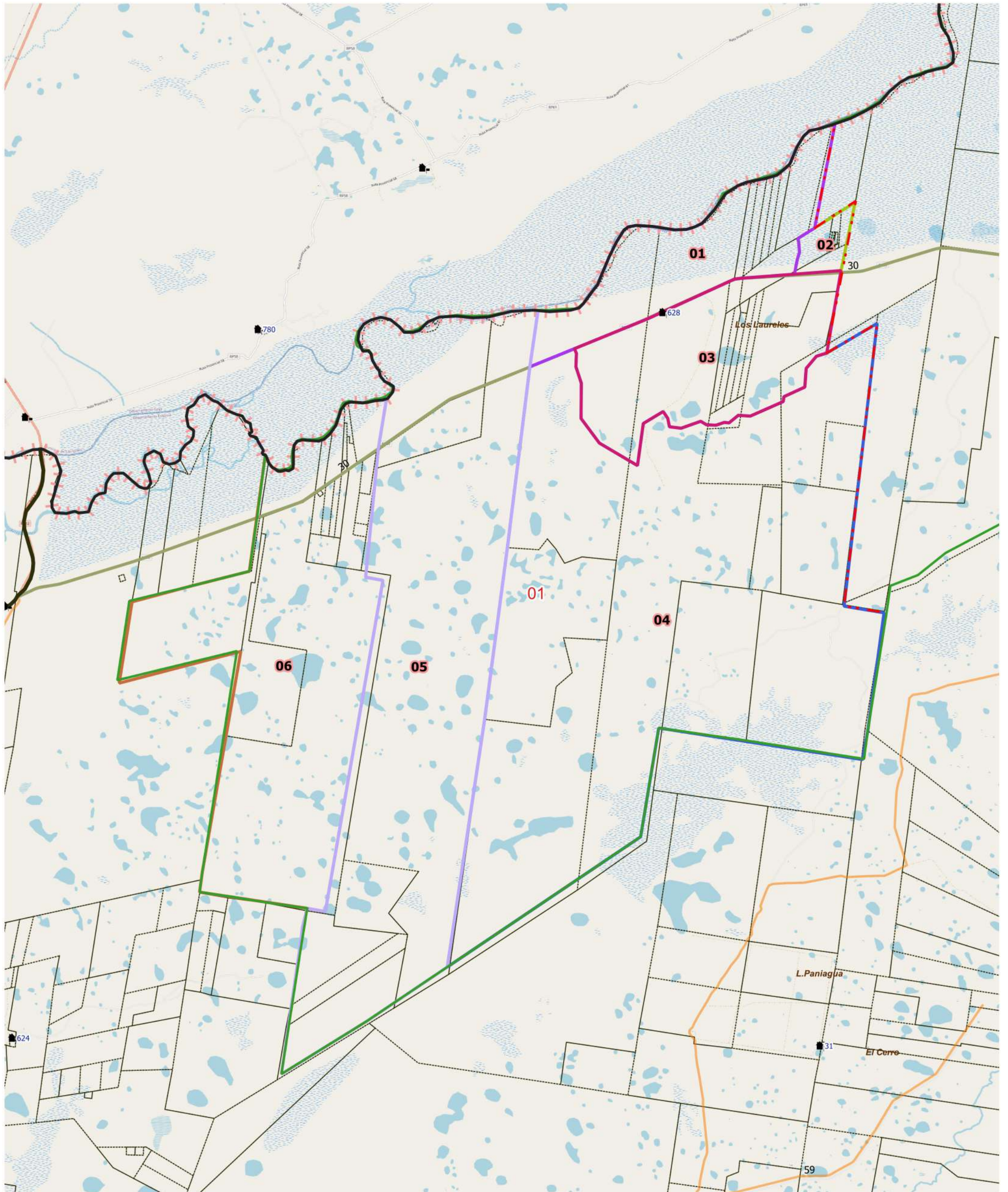
 01



LEYENDA		Parajes: Nombres		Escuelas: N°		Red Vial		Red Vial		Límite de Municipio		Imagen Fondo: OSM Standard / Google Satélite
	Límite de Fracción		Envoltorio de Localidades (NO CENSAR Dentro)		Escuelas: N°		Pavimento		Suelo Selecc.		Límite de Municipio	
	Límite de Radio		Localidades: Nombre		Viviendas Colectivas		Ripio		Tierra		Parcelas Catastrales	

DESCRIPCIÓN

01 02 03 04 05



LEYENDA		Parajes: Nombres	Escuelas: N°	Red Vial	Red Vial	Límite de Municipio		Imagen Fondo: OSM Standard / Google Satélite
— Límite de Fracción	Envolverte de Localidades (NO CENSAR Dentro)	Localidades: Nombre	Viviendas Colectivas	— Pavimento	— Suelo Selecc.	—	Parcelas Catastrales	
- - - Límite de Radio				— Ripio	— Tierra			

DESCRIPCIÓN

01 02 03 04 05 06



UBICACIÓN GEOGRÁFICA

Provincia: (18) CORRIENTES

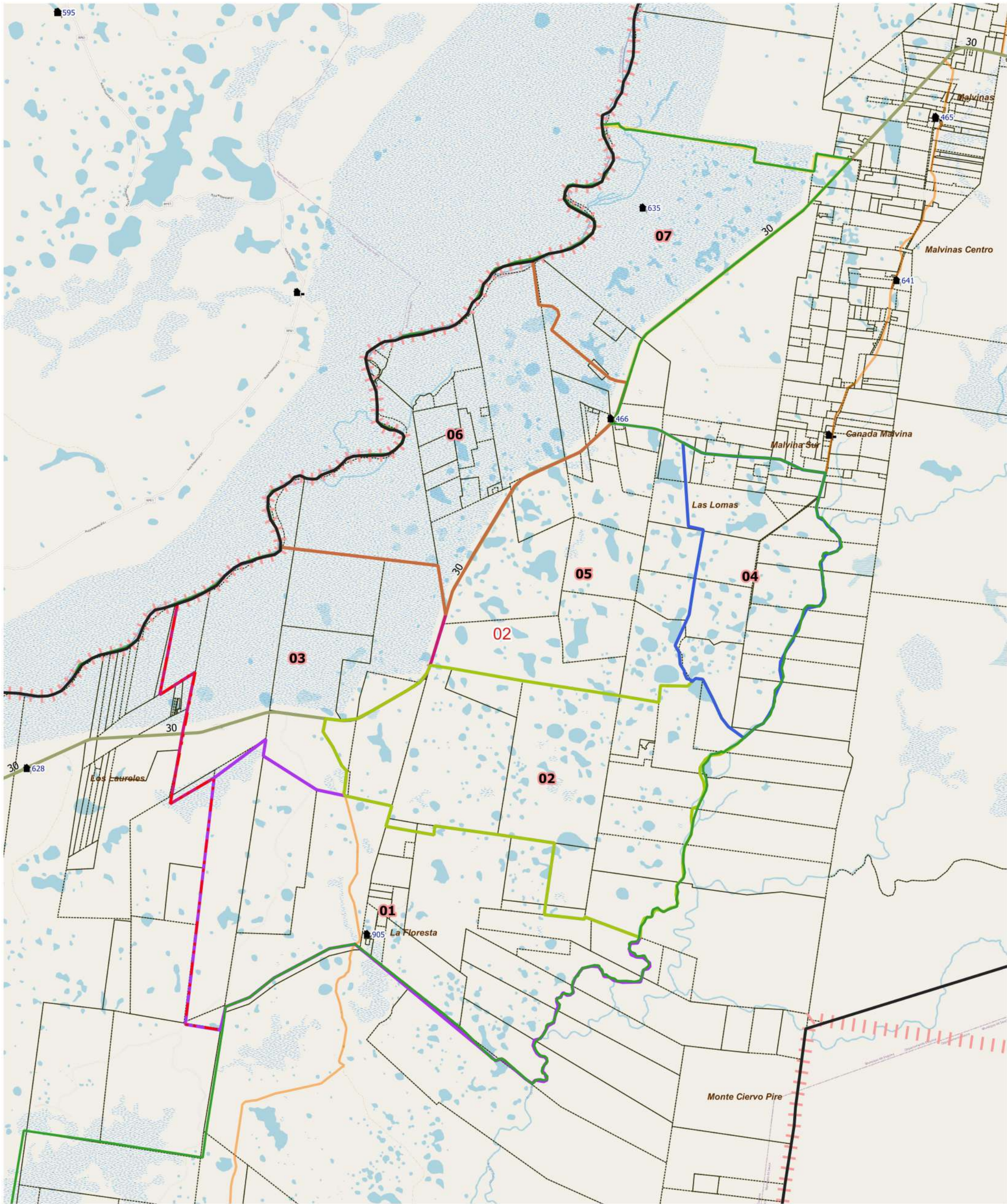
Depto: (049) ESQUINA

Fracción: 03

Radio: 02

Escala 1:97400
POSGAR94 / Faja 6 - EPSG:22186

Fuente: DPE - INDEC
Elaborado por: DPE - INDEC
Coordinación del Sistema Geoestadístico
Fecha de Elaboración: 2022



LEYENDA		Parajes: Nombres		Escuelas: N°		Red Vial		Red Vial		Límite de Municipio		Imagen Fondo: OSM Standard / Google Satélite
	Límite de Fracción		Envolvente de Localidades (NO CENSAR Dentro)		Escuelas: N°		Pavimento		Suelo Seleccionado		Límite de Municipio	
	Límite de Radio		Localidades: Nombre		Viviendas Colectivas		Ripio		Tierra		Parcelas Catastrales	

DESCRIPCIÓN

01 02 03 04 05 06 07

UBICACIÓN GEOGRÁFICA

Provincia: (18) CORRIENTES

Depto: (049) ESQUINA

Fracción: 04

Radio: 01

LEYENDA

-  Límite de Departamento
-  Fracciones
-  Radio Urbano
-  Radio Rural o Mixto
-  Envolvente de Localidades (NO CENSAR Dentro)
-  Límite de Municipios
-  Parcelas Catastrales
- Parajes: Nombre
-  Localidades: Nombres
-  Escuelas: N°
-  Viviendas Colectivas (RELEVAR)
- Red Vial
-  Pavimento
-  Ripio
-  Suelo Seleccionado
-  Tierra
- Imagen de Fondo:
OSM Standard / Google Satélite

Escala 1:97800
POSGAR94 / Faja 6 - EPSG:22186

Fuente: DPE - INDEC
Elaborado por: DPE - INDEC
Coordinación del Sistema
Geoestadístico
Fecha de Elaboración: 2022

DESCRIPCIÓN

 01  02

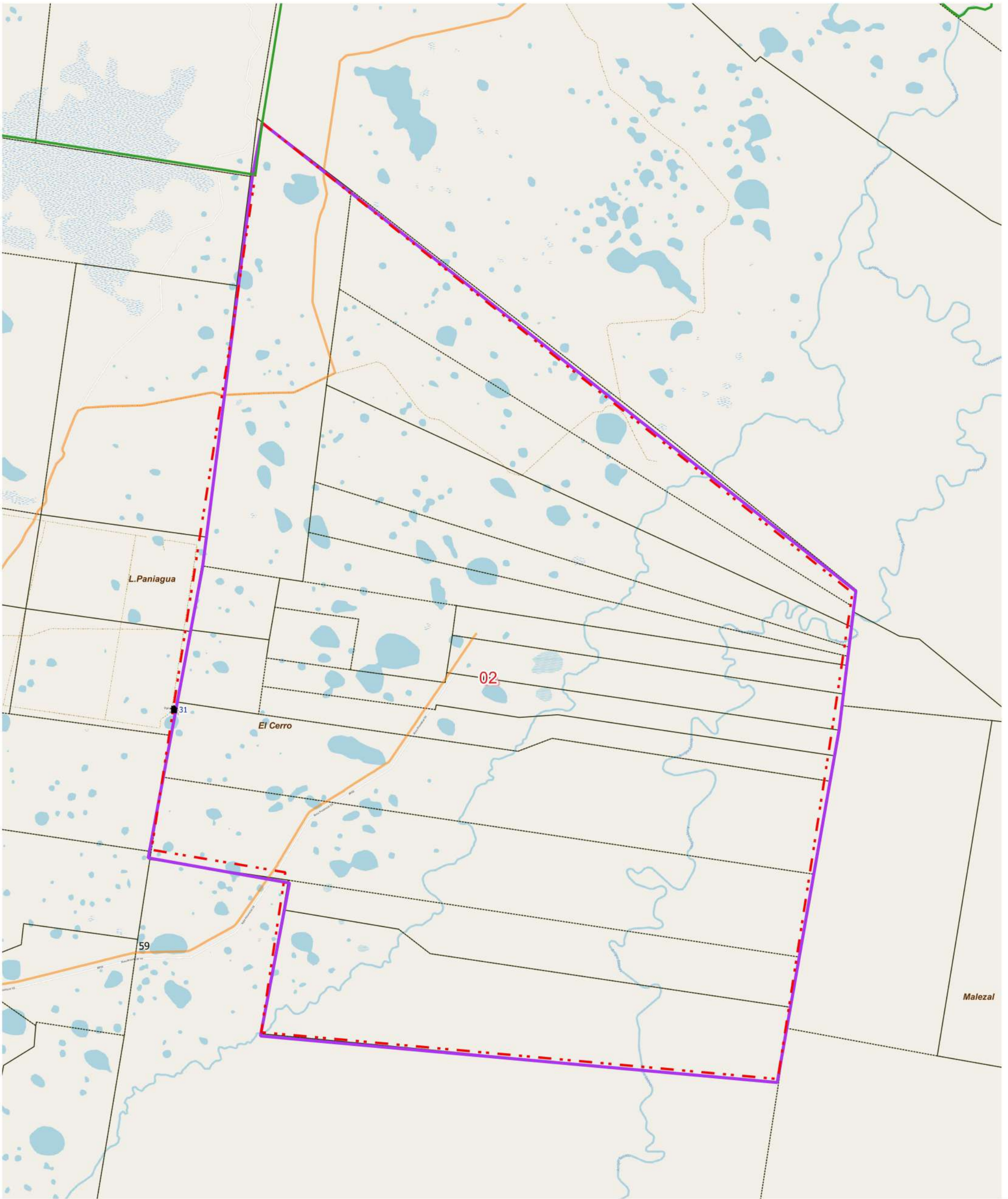


UBICACIÓN GEOGRÁFICA

Provincia: (18) CORRIENTES
Depto: (049) ESQUINA

Fracción: 04
Radio: 02

Escala 1:45400
POSGAR94 / Faja 6 - EPSG:22186
Fuente: DPE - INDEC
Elaborado por: DPE - INDEC
Coordinación del Sistema Geoestadístico
Fecha de Elaboración: 2022



LEYENDA		Parajes: Nombres		Escuelas: N°		Red Vial		Red Vial		Límite de Municipio		Imagen Fondo: OSM Standard / Google Satélite
	Límite de Fracción		Envoltorio de Localidades (NO CENSAR Dentro)		Escuelas: N°		Pavimento		Suelo Selecc.		Límite de Municipio	
	Límite de Radio		Localidades: Nombre		Viviendas Colectivas		Ripio		Tierra		Parcelas Catastrales	

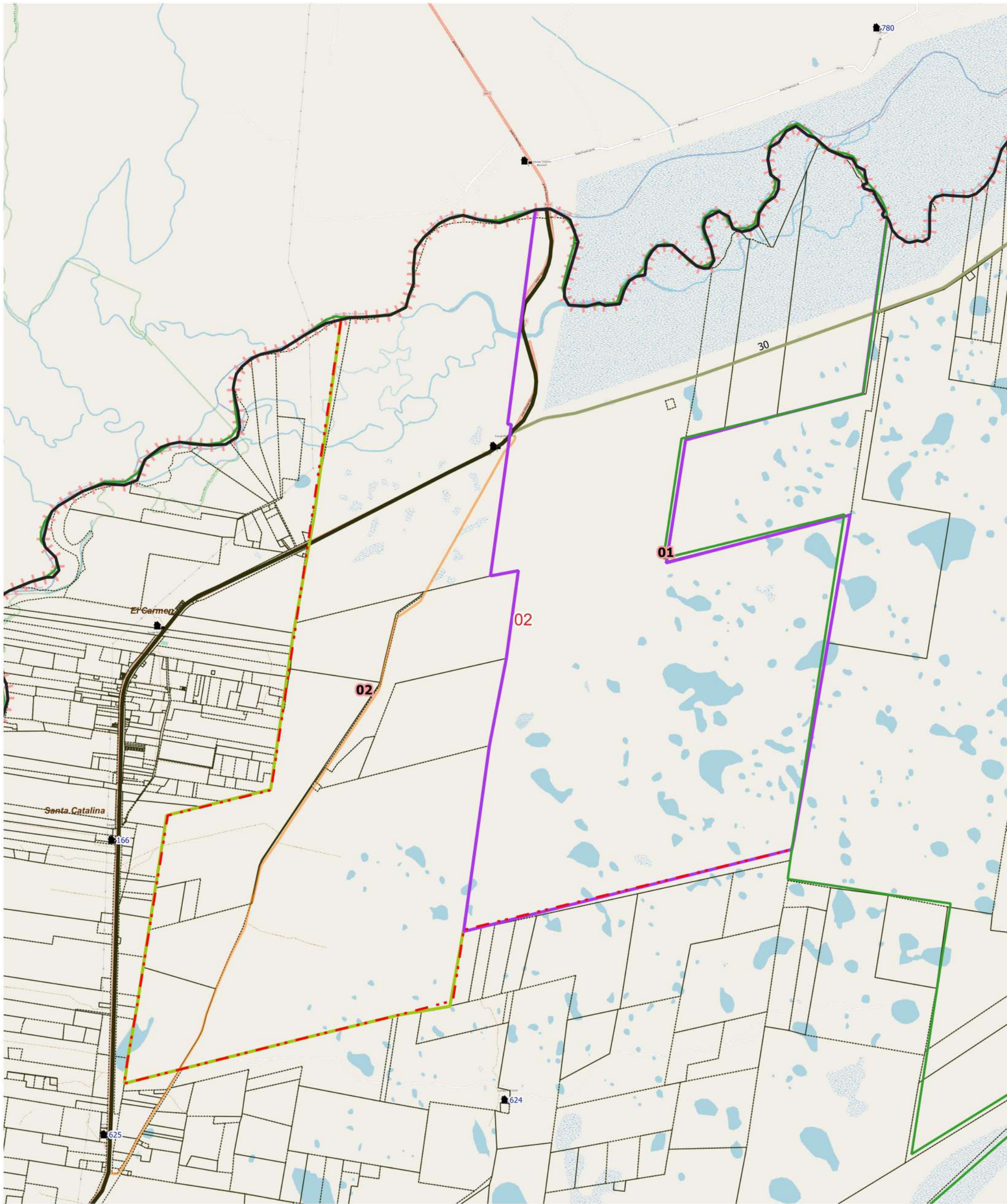
DESCRIPCIÓN

01

03



02 05 08 11 14 17 20 23 26 29 31
03 06 09 12 15 18 21 24 27 30



LEYENDA

- | | | | | | | | |
|--------------------|--|----------------------|--------------|--------------------|------------------------|----------------------|---|
| Límite de Fracción | Envolvente de Localidades (NO CENSAR Dentro) | Parajes: Nombres | Escuelas: N° | Red Vial Pavimento | Red Vial Suelo Selecc. | Límite de Municipio | Imagen Fondo:
OSM Standard / Google Satélite |
| Límite de Radio | Localidades: Nombre | Viviendas Colectivas | | Ripio | Tierra | Parcelas Catastrales | |

DESCRIPCIÓN

01 02



UBICACIÓN GEOGRÁFICA

Provincia: (18) CORRIENTES

Depto: (049) ESQUINA

Fracción: 05

Radio: 03

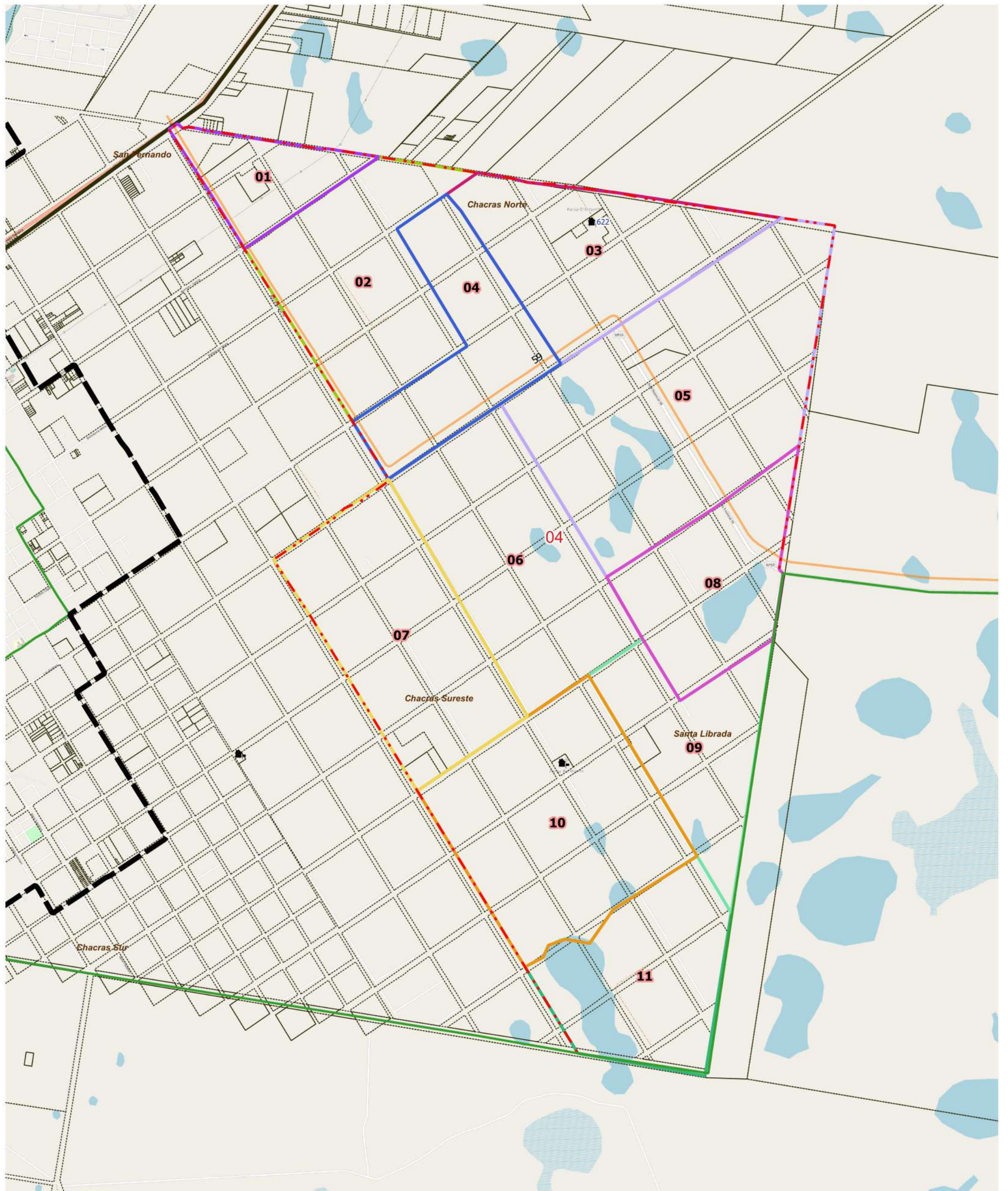
LEYENDA

-  Límite de Departamento
-  Fracciones
-  Radio Urbano
-  Radio Rural o Mixto
-  Envolverte de Localidades (NO CENSAR Dentro)
-  Límite de Municipios
-  Parcelas Catastrales
- Parajes: Nombre
- Localidades: Nombres
-  Escuelas: N°
-  Viviendas Colectivas (RELEVAR)
- Red Vial
 -  Pavimento
 -  Ripio
 -  Suelo Seleccionado
 -  Tierra
- Imagen de Fondo: OSM Standard / Google Satélite

DESCRIPCIÓN

- | | | | | | | | | | |
|--|--|--|--|--|--|--|--|--|--|
|  01 |  03 |  05 |  07 |  09 |  11 |  13 |  15 |  17 |  19 |
|  02 |  04 |  06 |  08 |  10 |  12 |  14 |  16 |  18 |  20 |

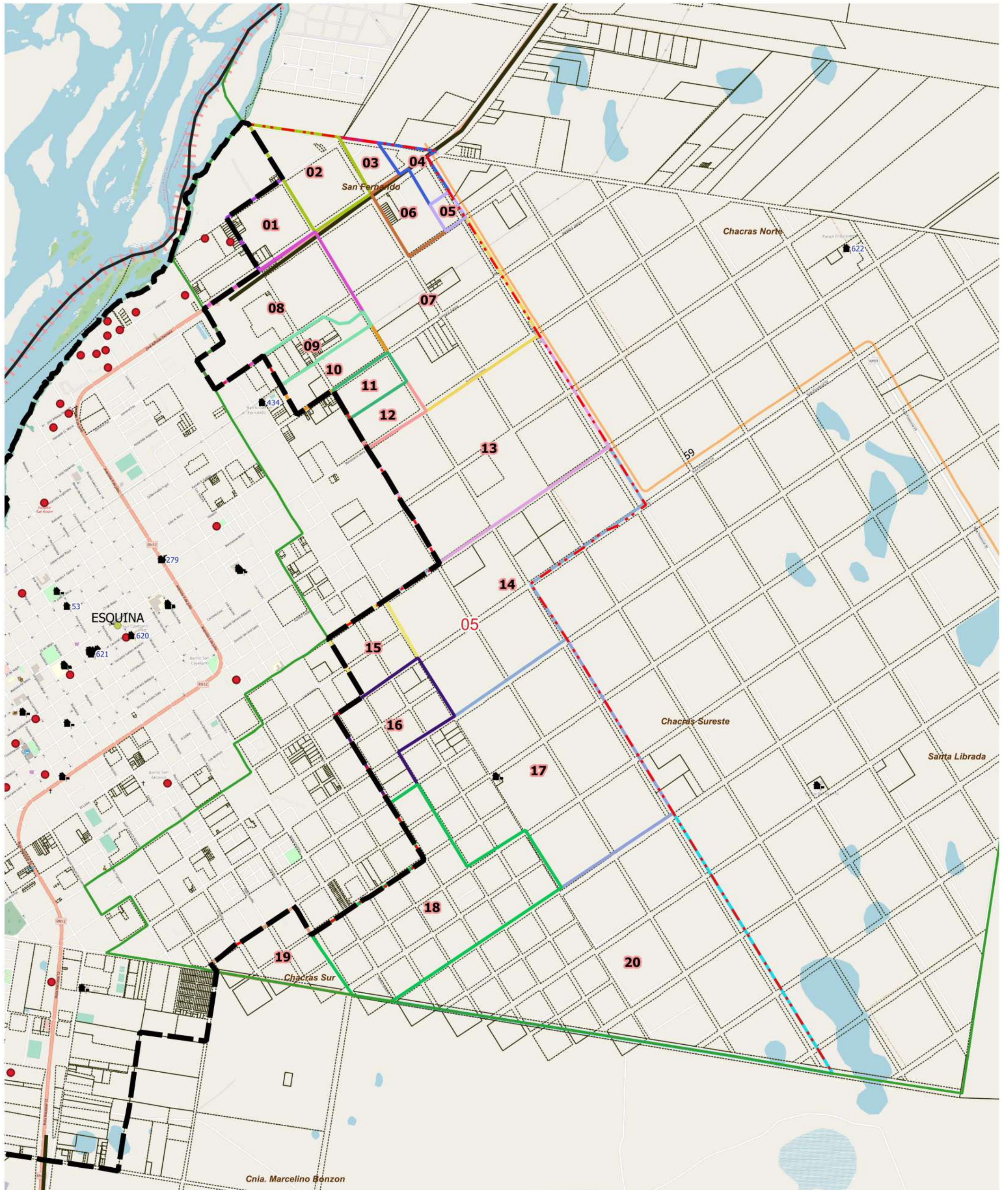
Escala 1:69000
POSGAR94 / Faja 6 - EPSG:22186
Fuente: DPE - INDEC
Elaborado por: DPE - INDEC
Coordinación del Sistema
Geoestadístico
Fecha de Elaboración: 2022



LEYENDA		Parajes: Nombres		Escuelas: N°		Red Vial		Red Vial		Límite de Municipio		Imagen Fondo: OSM Standard / Google Satélite
	Límite de Fracción		Envoltura de Localidades (NO CENSAR Dentro)		Escuelas: N°		Pavimento		Suelo Seleccionado		Límite de Municipio	
	Límite de Radio		Localidades: Nombre		Viviendas Colectivas		Ripio		Tierra		Parcelas Catastrales	

DESCRIPCIÓN





LEYENDA		Parajes: Nombres	Escuelas: N°	Red Vial	Red Vial	Límite de Municipio	Parcelas Catastrales	Imagen Fondo: OSM Standard / Google Satélite
Límite de Fracción	Envolvere de Localidades (NO CENSAR Dentro)	Localidades: Nombre	Viviendas Colectivas	Pavimento	Suelo Seleccionado			
Límite de Radio				Ripio	Tierra			

DESCRIPCIÓN

01	03	05	07	09	11	13	15	17	19
02	04	06	08	10	12	14	16	18	20

UBICACIÓN GEOGRÁFICA

Provincia: (18) CORRIENTES

Depto: (049) ESQUINA

Fracción: 06

Radio: 01

LEYENDA

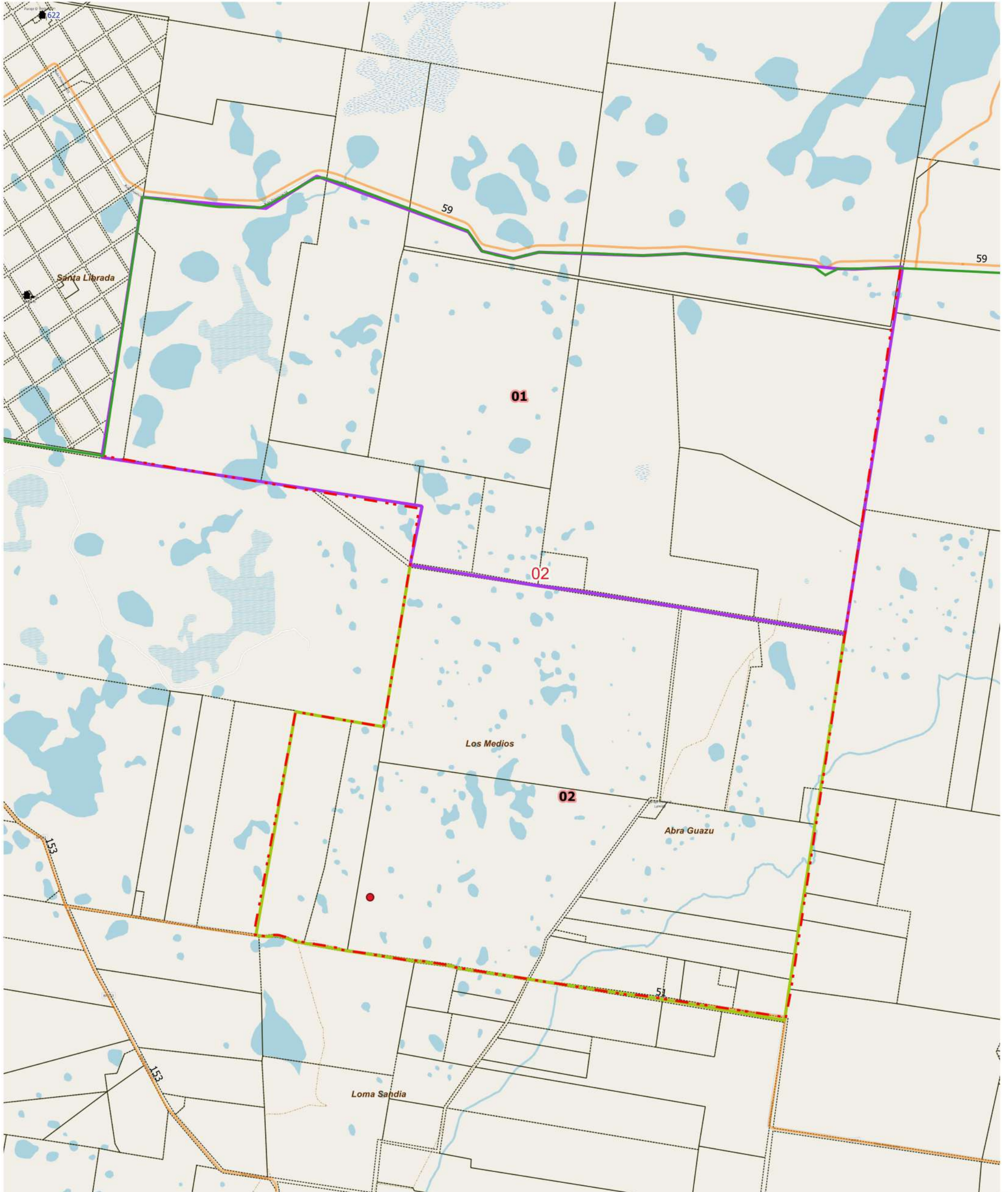
-  Límite de Departamento
-  Fracciones
-  Radio Urbano
-  Radio Rural o Mixto
-  Envolverte de Localidades (NO CENSAR Dentro)
-  Límite de Municipios
-  Parcelas Catastrales
- Parajes: Nombre
-  Localidades: Nombres
-  Escuelas: N°
-  Viviendas Colectivas (RELEVAR)
- Red Vial
-  Pavimento
-  Ripio
-  Suelo Seleccionado
-  Tierra
- Imagen de Fondo:
OSM Standard / Google Satélite

Escala 1:37800
POSGAR94 / Faja 6 - EPSG:22186

Fuente: DPE - INDEC
Elaborado por: DPE - INDEC
Coordinación del Sistema
Geoestadístico
Fecha de Elaboración: 2022

DESCRIPCIÓN

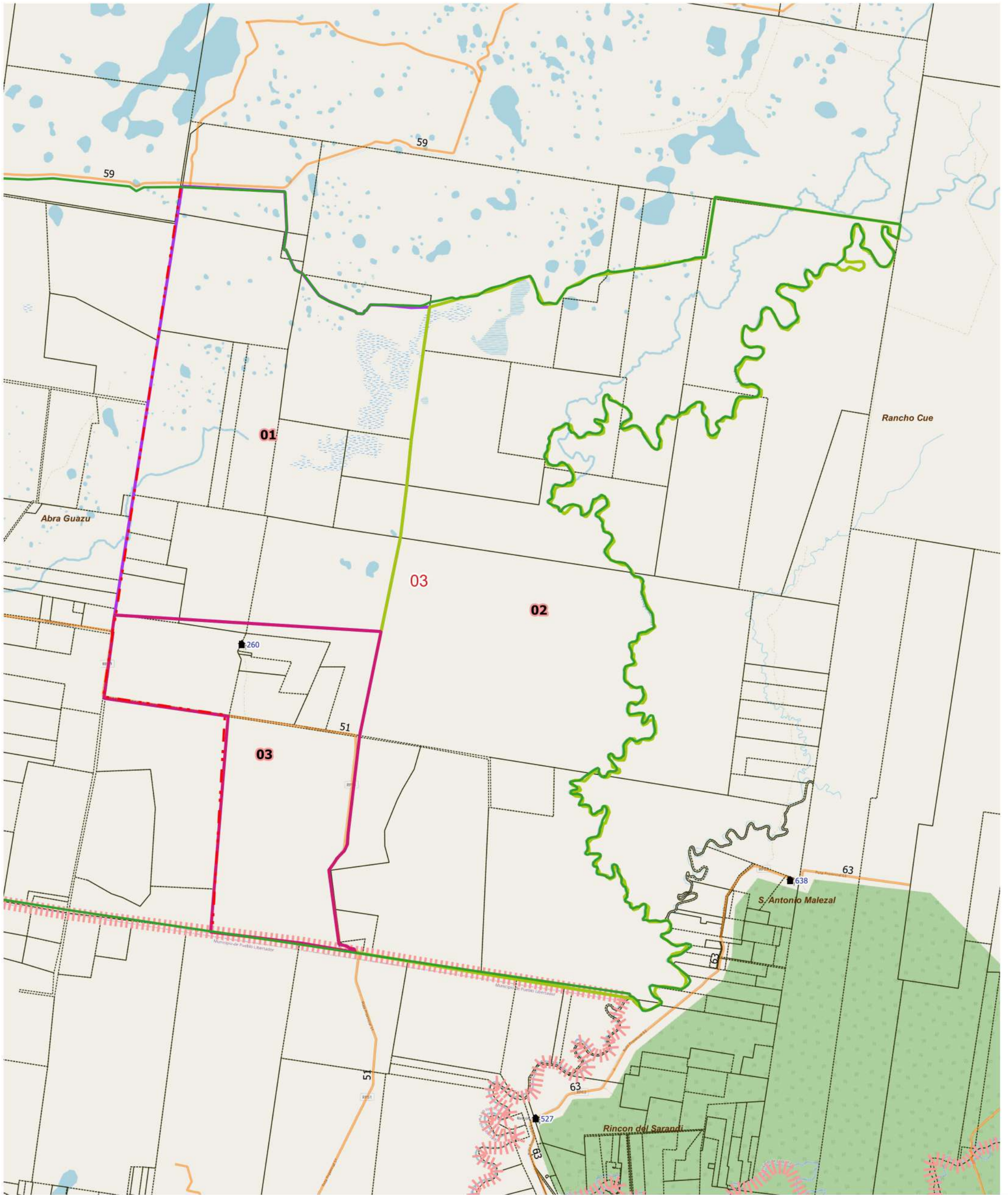
 01  02



LEYENDA		Parajes: Nombres		Escuelas: N°		Red Vial		Red Vial		Límite de Municipio		Imagen Fondo: OSM Standard / Google Satélite
	Límite de Fracción		Envolverte de Localidades (NO CENSAR Dentro)		Escuelas: N°		Pavimento		Suelo Selecc.		Límite de Municipio	
	Límite de Radio		Localidades: Nombre		Viviendas Colectivas		Ripio		Tierra		Parcelas Catastrales	

DESCRIPCIÓN

01 02



LEYENDA		Parajes: Nombres		Escuelas: N°		Red Vial		Red Vial		Límite de Municipio		Imagen Fondo: OSM Standard / Google Satélite
— Límite de Fracción	Envolverte de Localidades (NO CENSAR Dentro)	● Localidades: Nombre	● Viviendas Colectivas	— Pavimento	— Suelo Selecc.	— Ripio	— Tierra	Parcelas Catastrales				

DESCRIPCIÓN

01 02 03

UBICACIÓN GEOGRÁFICA

Provincia: (18) CORRIENTES

Depto: (049) ESQUINA

Fracción: 06

Radio: 04

LEYENDA

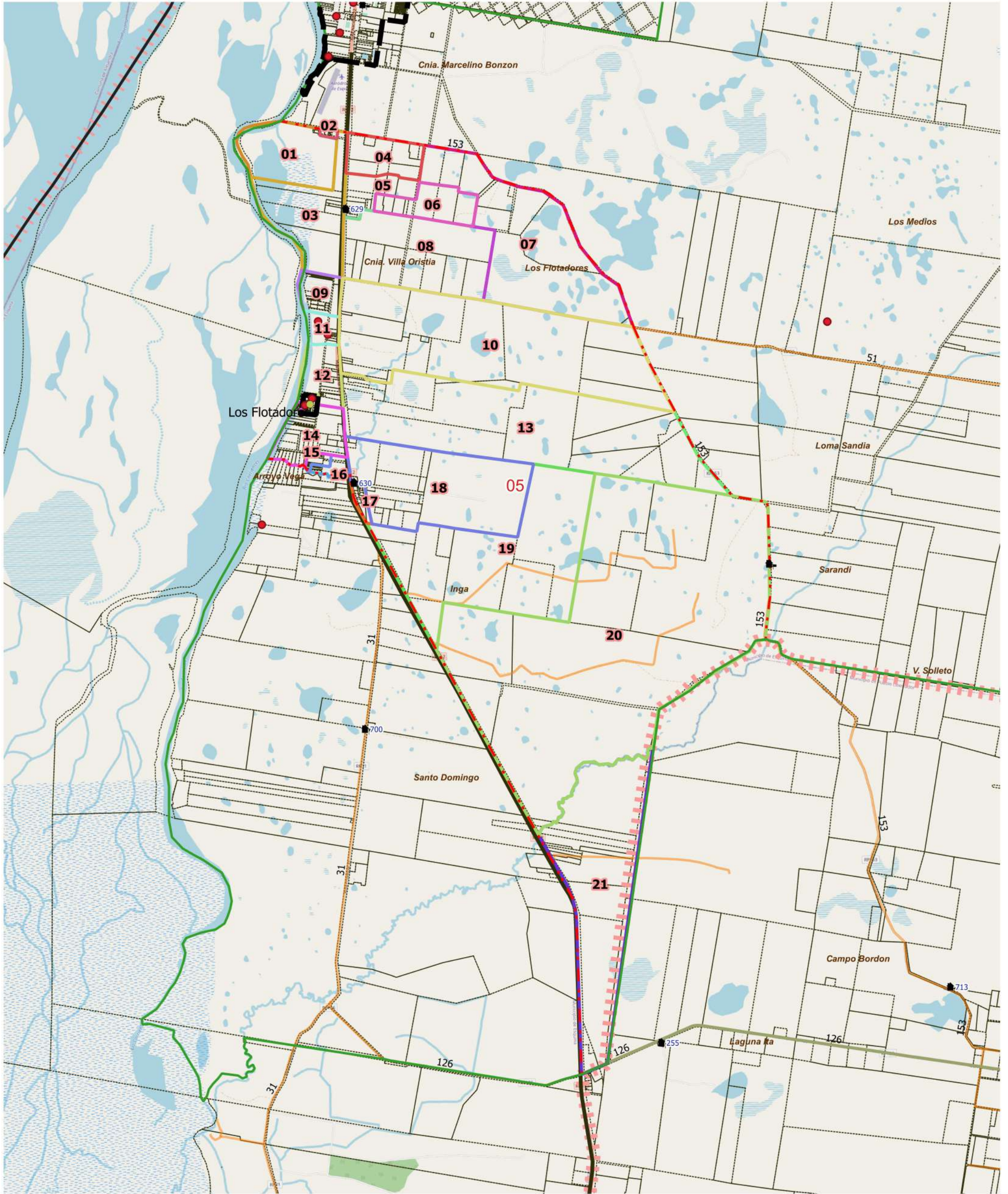
-  Límite de Departamento
-  Fracciones
-  Radio Urbano
-  Radio Rural o Mixto
-  Envolverte de Localidades (NO CENSAR Dentro)
-  Límite de Municipios
-  Parcelas Catastrales
- Parajes: Nombre
-  Localidades: Nombres
-  Escuelas: N°
-  Viviendas Colectivas (RELEVAR)
- Red Vial
-  Pavimento
-  Ripio
-  Suelo Seleccionado
-  Tierra
- Imagen de Fondo:
OSM Standard / Google Satélite

DESCRIPCIÓN

 01  02

Escala 1:37900
POSGAR94 / Faja 6 - EPSG:22186

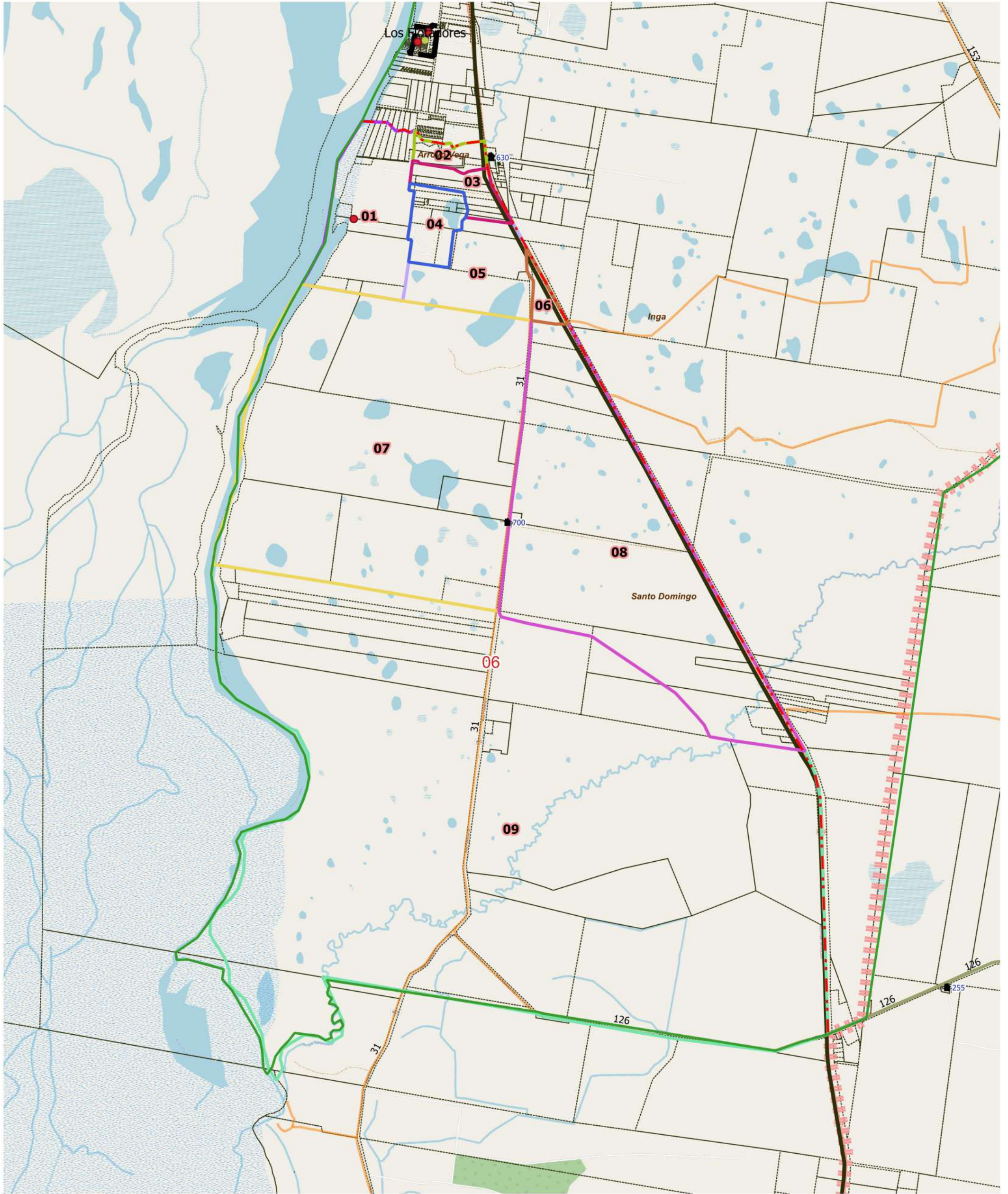
Fuente: DPE - INDEC
Elaborado por: DPE - INDEC
Coordinación del Sistema
Geoestadístico
Fecha de Elaboración: 2022



LEYENDA														
	Límite de Fracción		Envolverte de Localidades (NO CENSAR Dentro)		Parajes: Nombres		Escuelas: N°		Pavimento		Suelo Seleccionado		Límite de Municipio	Imagen Fondo: OSM Standard / Google Satélite
	Límite de Radio		Localidades: Nombre		Viviendas Colectivas		Ripio		Tierra		Parcelas Catastrales			

DESCRIPCIÓN

01	02	03	04	05	06	07	08	09	10	11	12	13	14	15	16	17	18	19	20	21
----	----	----	----	----	----	----	----	----	----	----	----	----	----	----	----	----	----	----	----	----



LEYENDA		Parajes: Nombres		Escuelas: N°		Red Vial		Red Vial		Límite de Municipio		Imagen Fondo:	
— Límite de Fracción	Envolverte de Localidades (NO CENSAR Dentro)	● Localidades: Nombre	● Viviendas Colectivas	● Escuelas: N°	● Viviendas Colectivas	— Pavimento	— Suelo Selecc.	— Ripio	— Tierra	— Límite de Municipio	Parcelas Catastrales	OSM Standard / Google Satélite	
- - - Límite de Radio													

DESCRIPCIÓN

01 02 03 04 05 06 07 08 09



UBICACIÓN GEOGRÁFICA

Provincia: (18) CORRIENTES

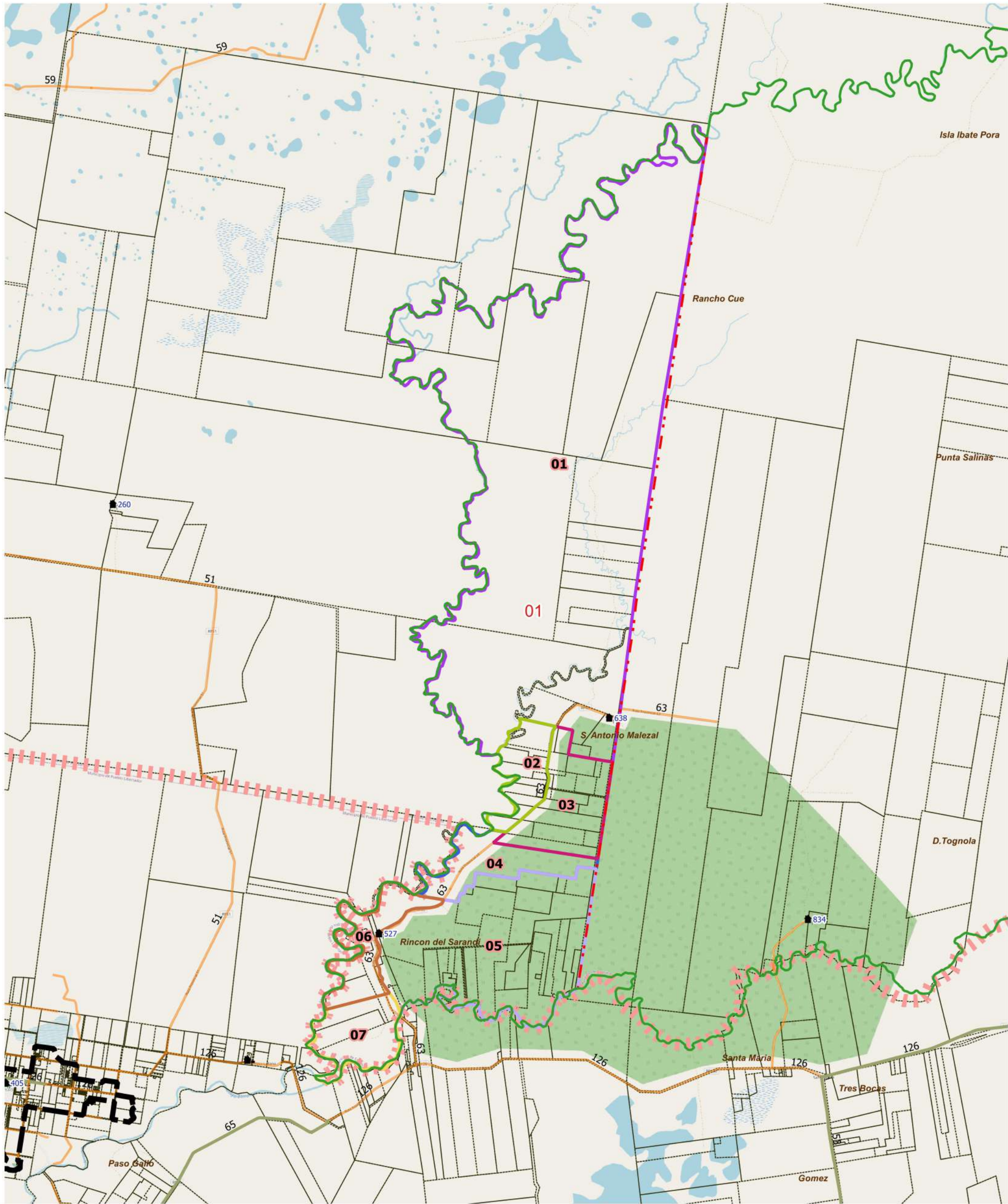
Depto: (049) ESQUINA

Fracción: 07

Radio: 01

Escala 1:79800
POSGAR94 / Faja 6 - EPSG:22186

Fuente: DPE - INDEC
Elaborado por: DPE - INDEC
Coordinación del Sistema Geoestadístico
Fecha de Elaboración: 2022

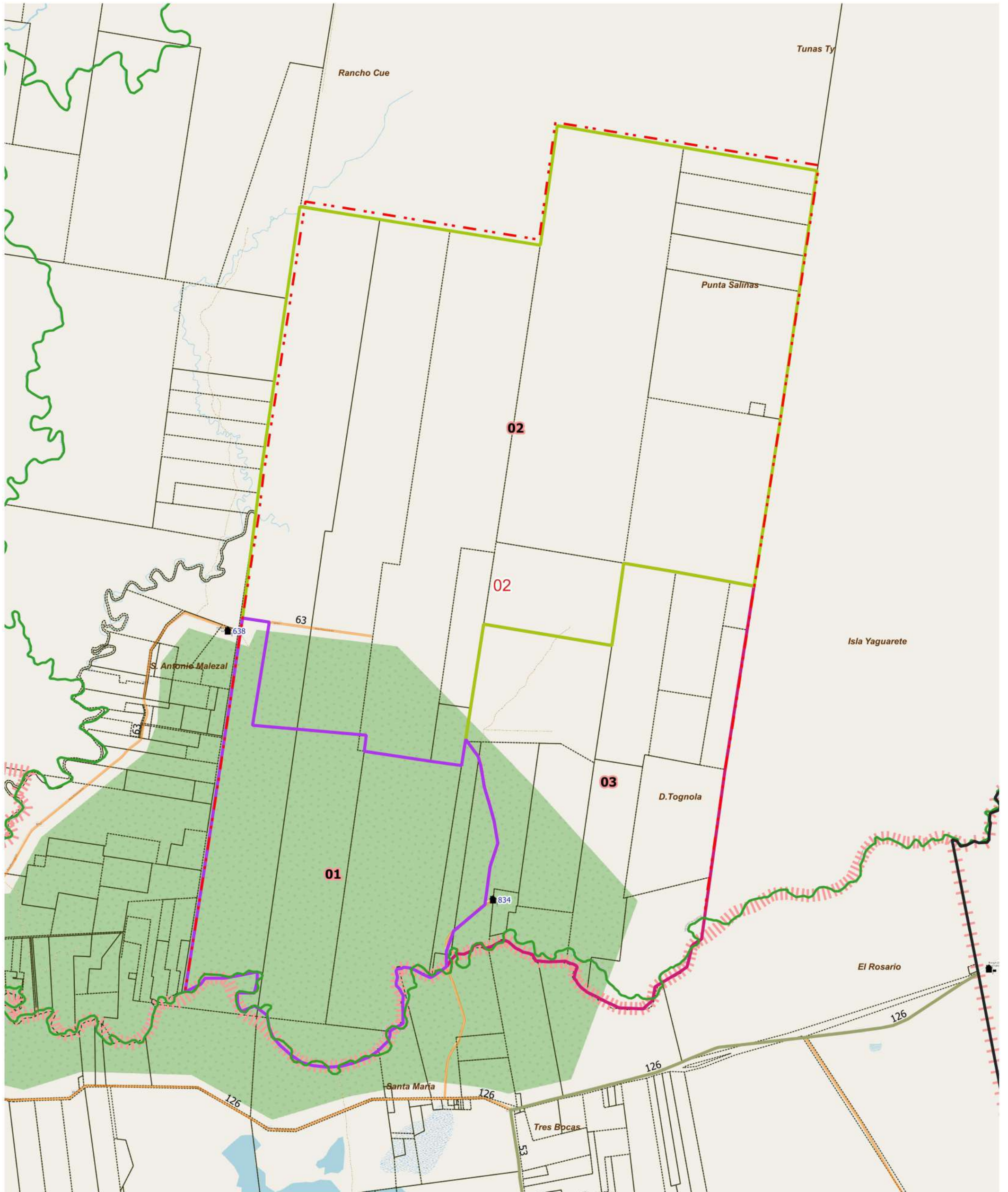


LEYENDA

- | | | | | | | | |
|--------------------|---|----------------------|--------------|---------------|----------|----------------------|--|
| Límite de Fracción | Envolvere de Localidades (NO CENSAR Dentro) | Parajes: Nombres | Escuelas: N° | Red Vial | Red Vial | Límite de Municipio | Imagen Fondo: OSM Standard / Google Satélite |
| Límite de Radio | Localidades: Nombre | Viviendas Colectivas | Pavimento | Suelo Selecc. | Tierra | Parcelas Catastrales | |
| | | | Ripio | | | | |

DESCRIPCIÓN

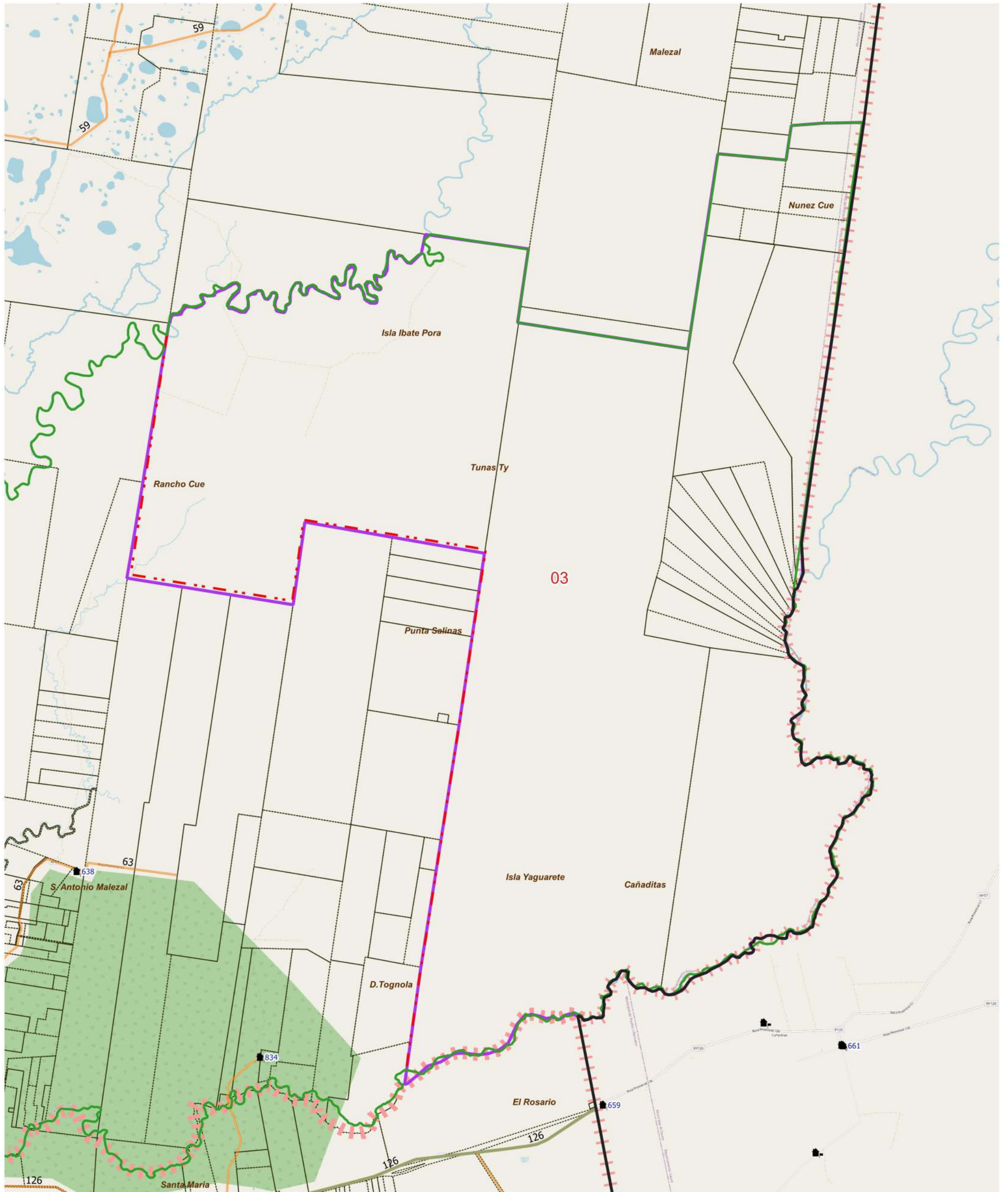
- | | | | | | | |
|----|----|----|----|----|----|----|
| 01 | 02 | 03 | 04 | 05 | 06 | 07 |
|----|----|----|----|----|----|----|



LEYENDA		Parajes: Nombres		Escuelas: N°		Red Vial		Red Vial		Límite de Municipio		Imagen Fondo: OSM Standard / Google Satélite
	Límite de Fracción		Envoltorio de Localidades (NO CENSAR Dentro)		Escuelas: N°		Pavimento		Suelo Selecc.		Límite de Municipio	
	Límite de Radio		Localidades: Nombre		Viviendas Colectivas		Ripio		Tierra		Parcelas Catastrales	

DESCRIPCIÓN

01 02 03



LEYENDA																
	Límite de Fracción		Envoltorio de Localidades (NO CENSAR Dentro)	Parajes: Nombres		Escuelas: N°	Red Vial	Red Vial		Límite de Municipio	Imagen Fondo: OSM Standard / Google Satélite					
	Límite de Radio		Localidades: Nombre		Viviendas Colectivas		Pavimento					Suelo Selecc.		Tierra		Parcelas Catastrales
							Ripio									

DESCRIPCIÓN

01



UBICACIÓN GEOGRÁFICA

Provincia: (18) CORRIENTES

Depto: (049) ESQUINA

Fracción: 08

Radio: 01

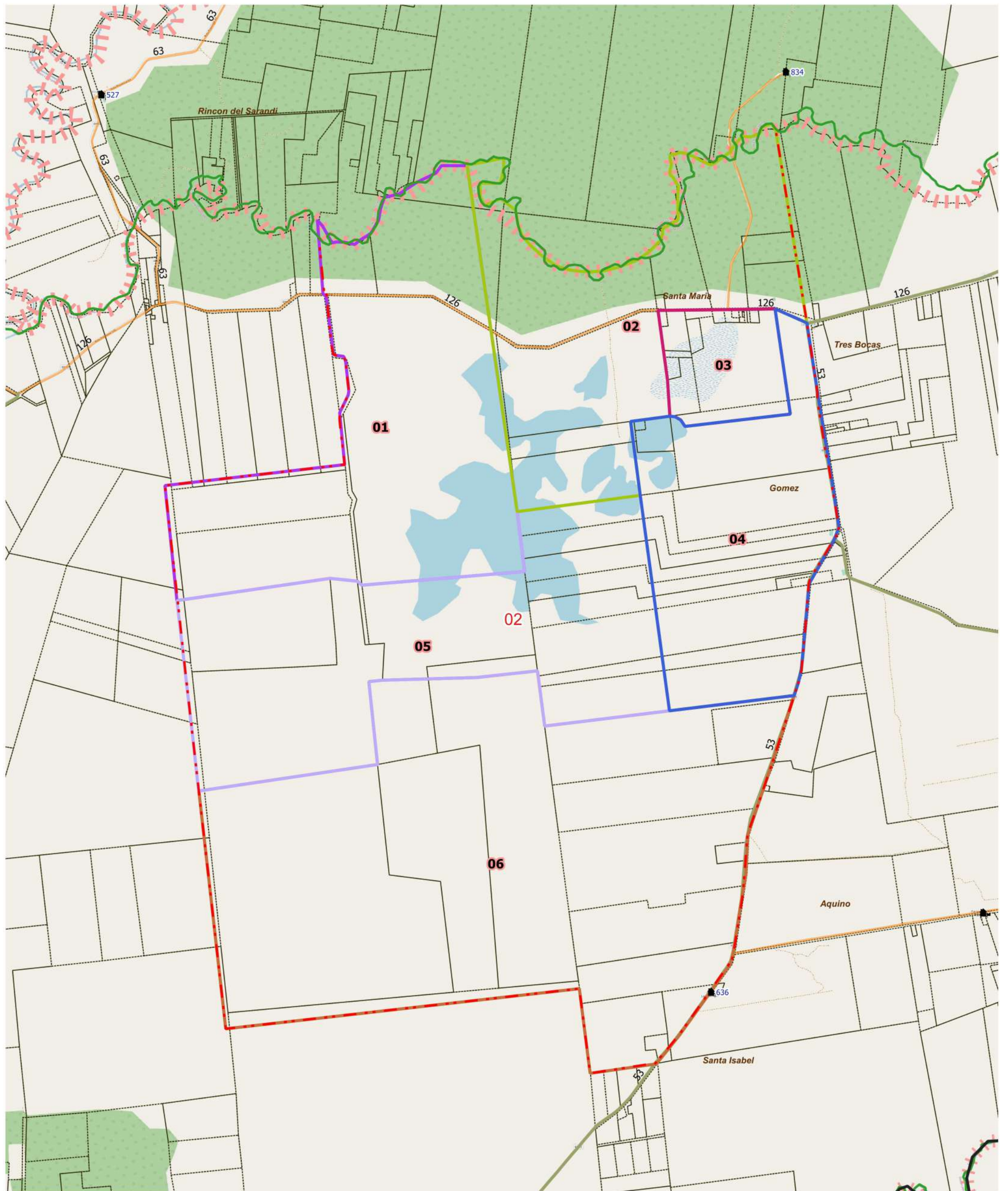
LEYENDA

-  Límite de Departamento
-  Fracciones
-  Radio Urbano
-  Radio Rural o Mixto
-  Envolvente de Localidades (NO CENSAR Dentro)
-  Límite de Municipios
-  Parcelas Catastrales
- Parajes: Nombre
- Localidades: Nombres
-  Escuelas: N°
-  Viviendas Colectivas (RELEVAR)
- Red Vial
 -  Pavimento
 -  Ripio
 -  Suelo Seleccionado
 -  Tierra
- Imagen de Fondo:
OSM Standard / Google Satélite

DESCRIPCIÓN

01 02 03 04 05 06 07 08 09

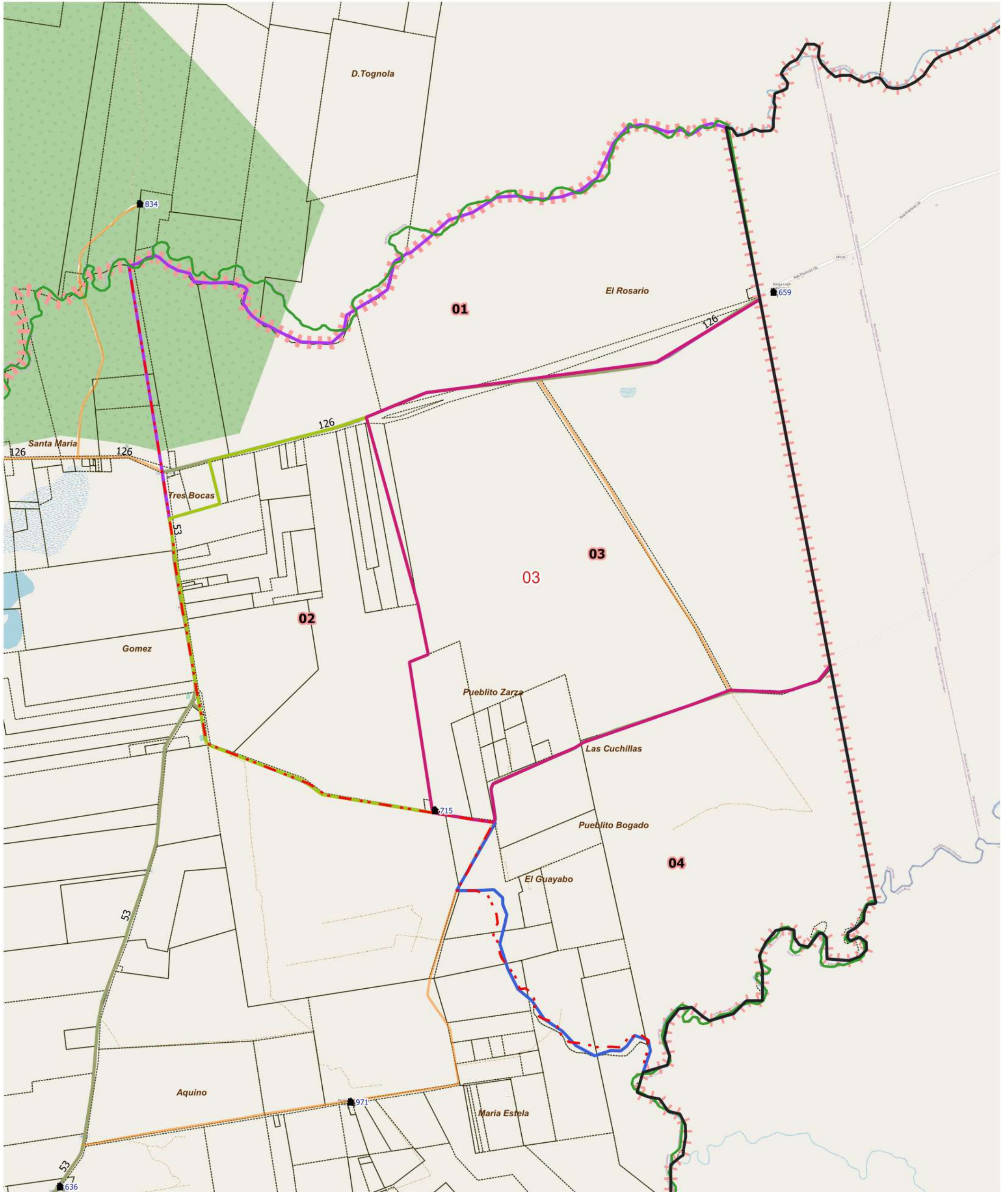
Escala 1:46600
POSGAR94 / Faja 6 - EPSG:22186
Fuente: DPE - INDEC
Elaborado por: DPE - INDEC
Coordinación del Sistema
Geoestadístico
Fecha de Elaboración: 2022



LEYENDA		Red Vial		Red Vial		Límite de Municipio		Imagen Fondo: OSM Standard / Google Satélite
	Límite de Fracción		Pavimento		Suelo Selecc.			
	Límite de Radio		Ripio		Tierra			
	Envoltorio de Localidades (NO CENSAR Dentro)		Escuelas: N°		Viviendas Colectivas		Parcelas Catastrales	
	Localidades: Nombre		Escuelas: N°		Viviendas Colectivas		Parcelas Catastrales	
	Localidades: Nombre		Escuelas: N°		Viviendas Colectivas		Parcelas Catastrales	

DESCRIPCIÓN

01 02 03 04 05 06



LEYENDA		Red Vial		Red Vial		Imagen Fondo: OSM Standard / Google Satélite	
	Límite de Fracción		Pavimento		Suelo Selecc.		Límite de Municipio
	Límite de Radio		Ripio		Tierra		Parcelas Catastrales
	Envoltorio de Localidades (NO CENSAR Dentro)		Escuelas: N°				
	Localidades: Nombre		Viviendas Colectivas				
	Parajes: Nombres						

DESCRIPCIÓN

01 02 03 04



UBICACIÓN GEOGRÁFICA

Provincia: (18) CORRIENTES

Depto: (049) ESQUINA

Fracción: 08

Radio: 04

LEYENDA

▭ Límite de Departamento

▭ Fracciones

▭ Radio Urbano

▭ Radio Rural o Mixto

▭ Envolverte de Localidades (NO CENSAR Dentro)

▭ Límite de Municipios

▭ Parcelas Catastrales

Parajes: Nombre

● Localidades: Nombres

▭ Escuelas: N°

● Viviendas Colectivas (RELEVAR)

Red Vial

▭ Pavimento

▭ Ripio

▭ Suelo Seleccionado

▭ Tierra

Imagen de Fondo:
OSM Standard / Google Satélite

Escala 1:67000
POSGAR94 / Faja 6 - EPSG:22186

Fuente: DPE - INDEC
Elaborado por: DPE - INDEC
Coordinación del Sistema
Geoestadístico
Fecha de Elaboración: 2022

DESCRIPCIÓN

01 02 03 04 05



UBICACIÓN GEOGRÁFICA

Provincia: (18) CORRIENTES

Depto: (049) ESQUINA


Fracción: 08

Radio: 05

LEYENDA

-  Límite de Departamento
-  Fracciones
-  Radio Urbano
-  Radio Rural o Mixto
-  Envolverte de Localidades (NO CENSAR Dentro)
-  Límite de Municipios
-  Parcelas Catastrales
- Parajes: Nombre
- Localidades: Nombres
-  Escuelas: N°
-  Viviendas Colectivas (RELEVAR)
- Red Vial
 -  Pavimento
 -  Ripio
 -  Suelo Seleccionado
 -  Tierra
- Imagen de Fondo: OSM Standard / Google Satélite

DESCRIPCIÓN

-  01
-  02
-  03
-  04
-  05
-  06

Escala 1:55100
POSGAR94 / Faja 6 - EPSG:22186
Fuente: DPE - INDEC
Elaborado por: DPE - INDEC
Coordinación del Sistema
Geoestadístico
Fecha de Elaboración: 2022

UBICACIÓN GEOGRÁFICA

Provincia: (18) CORRIENTES

Depto: (049) ESQUINA

Fracción: 09

Radio: 01

LEYENDA

-  Límite de Departamento
-  Fracciones
-  Radio Urbano
-  Radio Rural o Mixto
-  Envolverte de Localidades (NO CENSAR Dentro)
-  Límite de Municipios
-  Parcelas Catastrales
- Parajes: Nombre
-  Localidades: Nombres
-  Escuelas: N°
-  Viviendas Colectivas (RELEVAR)
- Red Vial
-  Pavimento
-  Ripio
-  Suelo Seleccionado
-  Tierra
- Imagen de Fondo:
OSM Standard / Google Satélite

Escala 1:40200
POSGAR94 / Faja 6 - EPSG:22186

Fuente: DPE - INDEC
Elaborado por: DPE - INDEC
Coordinación del Sistema
Geoestadístico
Fecha de Elaboración: 2022

DESCRIPCIÓN

-  01
-  02
-  03
-  04

UBICACIÓN GEOGRÁFICA

Provincia: (18) CORRIENTES

Depto: (049) ESQUINA

Fracción: 09

Radio: 02

LEYENDA

-  Límite de Departamento
-  Fracciones
-  Radio Urbano
-  Radio Rural o Mixto
-  Envolvente de Localidades (NO CENSAR Dentro)
-  Límite de Municipios
-  Parcelas Catastrales
- Parajes: Nombre
-  Localidades: Nombres
-  Escuelas: N°
-  Viviendas Colectivas (RELEVAR)
- Red Vial
-  Pavimento
-  Ripio
-  Suelo Seleccionado
-  Tierra
- Imagen de Fondo:
OSM Standard / Google Satélite

Escala 1:42100
POSGAR94 / Faja 6 - EPSG:22186

Fuente: DPE - INDEC
Elaborado por: DPE - INDEC
Coordinación del Sistema
Geoestadístico
Fecha de Elaboración: 2022

DESCRIPCIÓN

 01

UBICACIÓN GEOGRÁFICA

Provincia: (18) CORRIENTES

Depto: (049) ESQUINA

Fracción: 09

Radio: 03






















LEYENDA

-  Límite de Departamento
-  Fracciones
-  Radio Urbano
-  Radio Rural o Mixto
-  Envolverte de Localidades (NO CENSAR Dentro)
-  Límite de Municipios
-  Parcelas Catastrales
- Parajes: Nombre
-  Localidades: Nombres
-  Escuelas: N°
-  Viviendas Colectivas (RELEVAR)
- Red Vial
-  Pavimento
-  Ripio
-  Suelo Seleccionado
-  Tierra
- Imagen de Fondo:
OSM Standard / Google Satélite

Escala 1:35300
POSGAR94 / Faja 6 - EPSG:22186

Fuente: DPE - INDEC
Elaborado por: DPE - INDEC
Coordinación del Sistema
Geoestadístico
Fecha de Elaboración: 2022

DESCRIPCIÓN

-  01
-  02
-  04
-  06
-  08
-  10
-  12
-  14
-  16
-  18
-  20
-  21
-  03
-  05
-  07
-  09
-  11
-  13
-  15
-  17
-  19



UBICACIÓN GEOGRÁFICA

Provincia: (18) CORRIENTES

Depto: (049) ESQUINA

Fracción: 09

Radio: 04

LEYENDA

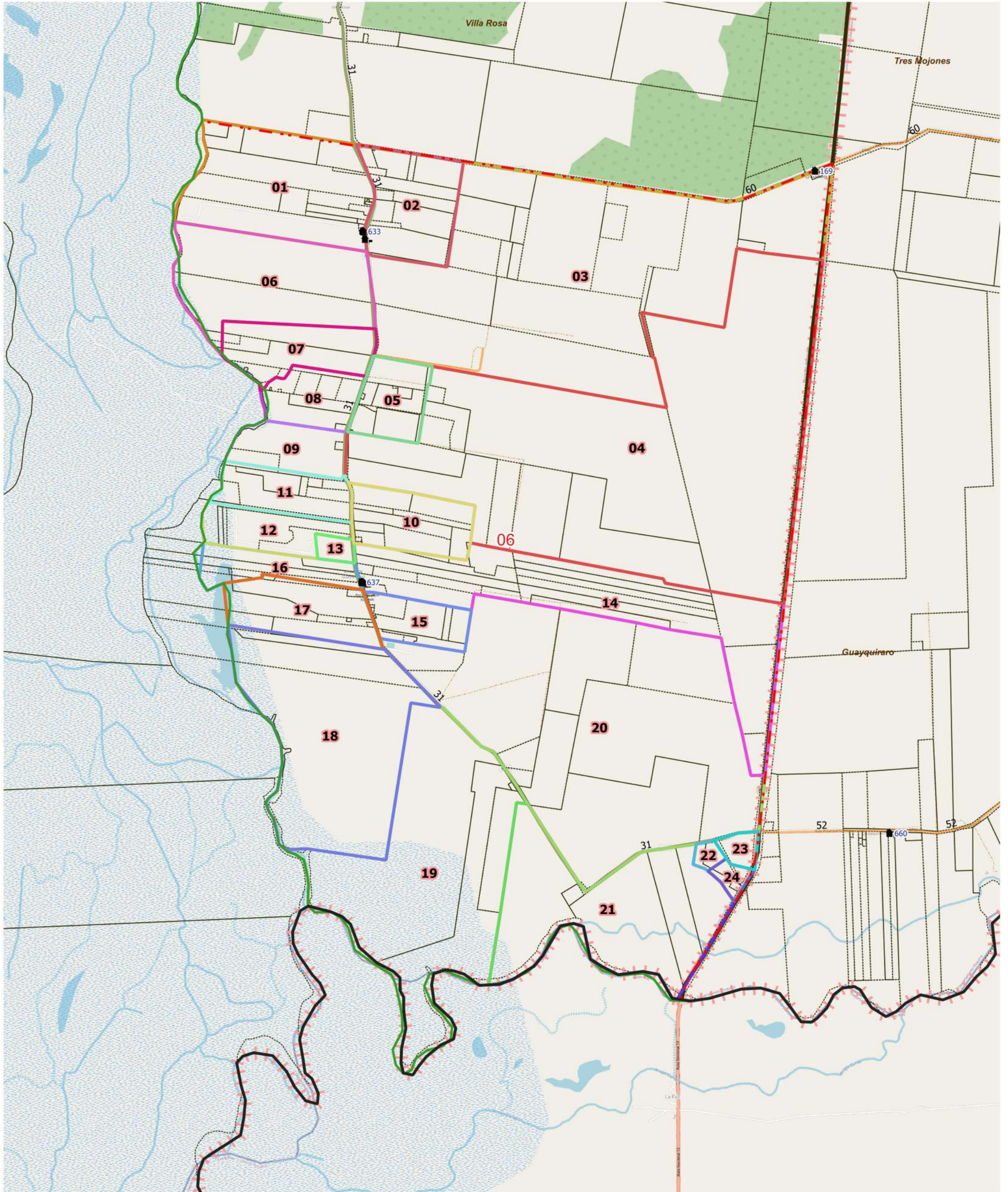
-  Límite de Departamento
-  Fracciones
-  Radio Urbano
-  Radio Rural o Mixto
-  Envolverte de Localidades (NO CENSAR Dentro)
-  Límite de Municipios
-  Parcelas Catastrales
- Parajes: Nombre
- Localidades: Nombres
-  Escuelas: N°
-  Viviendas Colectivas (RELEVAR)
- Red Vial
 -  Pavimento
 -  Ripio
 -  Suelo Seleccionado
 -  Tierra
- Imagen de Fondo: OSM Standard / Google Satélite

Escala 1:37000
POSGAR94 / Faja 6 - EPSG:22186

Fuente: DPE - INDEC
Elaborado por: DPE - INDEC
Coordinación del Sistema
Geoestadístico
Fecha de Elaboración: 2022

DESCRIPCIÓN

01 02 03 04 05 06



LEYENDA

Límite de Fracción

Límite de Radio

Envolverte de Localidades
(NO CENSAR Dentro)

Localidades: Nombre

Parajes: Nombres

Escuelas: N°

Viviendas Colectivas

Pavimento

Ripio

Suelo Seleccionado

Tierra

Límite de Municipio

Parcelas Catastrales

Imagen Fondo:
OSM Standard / Google Satélite

DESCRIPCIÓN

01	02	03	04	05	06	07	08	09	10	11	12	13	14	15	16	17	18	19	20	21	22	23	24
----	----	----	----	----	----	----	----	----	----	----	----	----	----	----	----	----	----	----	----	----	----	----	----



UBICACIÓN GEOGRÁFICA

Provincia: (18) CORRIENTES

Depto: (049) ESQUINA

Fracción: 09

Radio: 07

LEYENDA

-  Límite de Departamento
-  Fracciones
-  Radio Urbano
-  Radio Rural o Mixto
-  Envolvente de Localidades (NO CENSAR Dentro)
-  Límite de Municipios
-  Parcelas Catastrales
- Parajes: Nombre
- Localidades: Nombres
-  Escuelas: N°
-  Viviendas Colectivas (RELEVAR)
- Red Vial
 -  Pavimento
 -  Ripio
 -  Suelo Seleccionado
 -  Tierra
- Imagen de Fondo: OSM Standard / Google Satélite

Escala 1:51800
POSGAR94 / Faja 6 - EPSG:22186
Fuente: DPE - INDEC
Elaborado por: DPE - INDEC
Coordinación del Sistema
Geoestadístico
Fecha de Elaboración: 2022

DESCRIPCIÓN

- 01
- 02
- 03
- 04
- 05
- 06
- 07
- 08
- 09
- 10
- 11

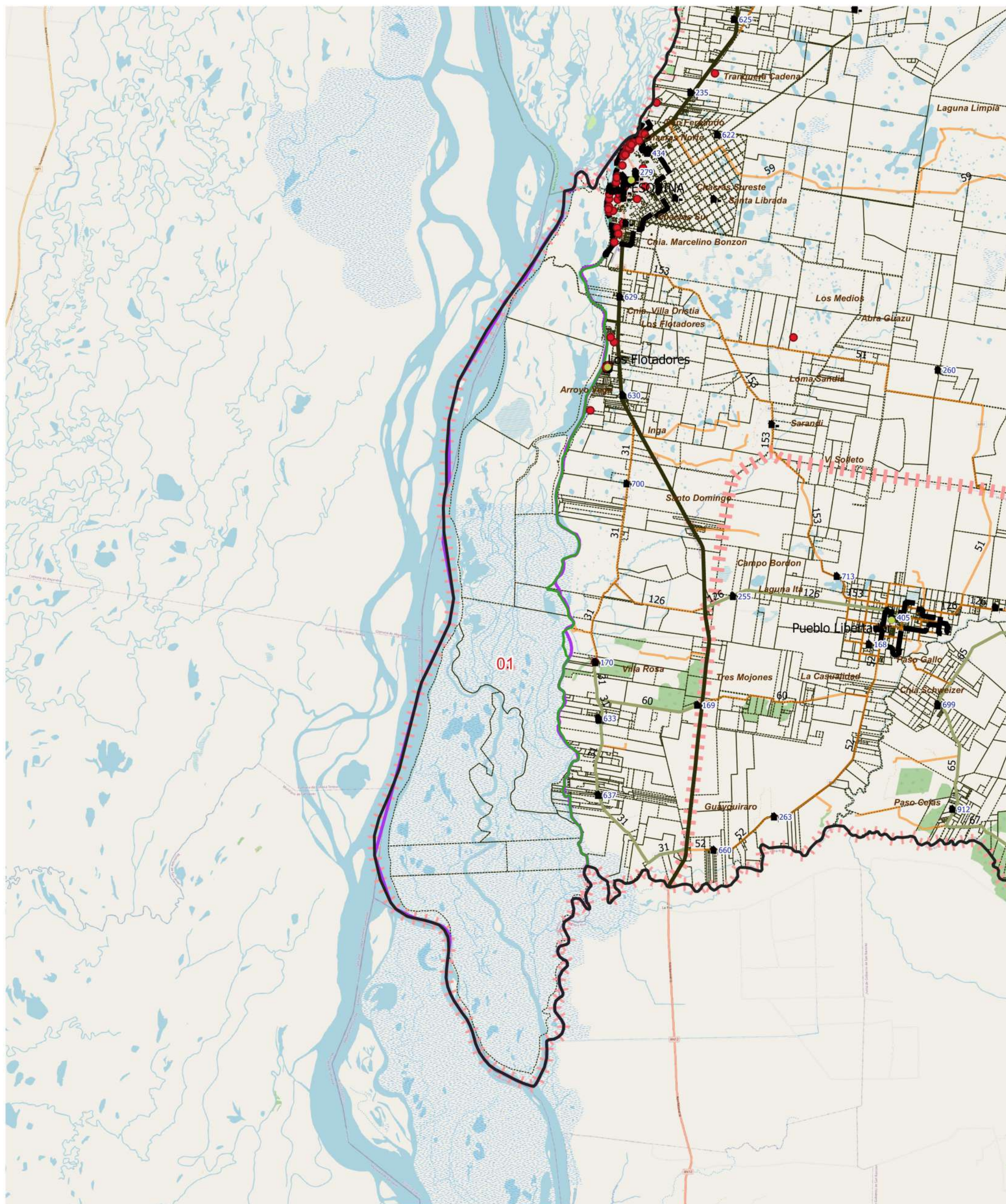


Imagen Fondo:
OSM Standard / Google Satélite

01